GASSIN
La plus belle vue du Golfe
EN EL CORAZÓN DE LOS SENDEROS

Gassin vous propose quatre itinéraires balisés à travers la commune. Ils vous permettront de découvrir tour à tour des paysages époustouflants sur la mer, des incursions au coeur de la plus grande suberaie d'Europe ou parmi les vignes et les abords de l'un des plus beaux villages de France. Selon vos goûts et vos envies, profitez d'itinéraires courts, moyens ou longs avec des dénivelés moyens ou importants : laissez-vous tenter !

Pour situer les départs des sentiers et découvrir le village...

1. Oficina de turismo: salida del circuito. Visitas guiadas gratuitas de abril a octubre los miércoles a las 4 pm (julio-
2. Mesa de orientación: admire la vista màs hermosa del Golfo de Saint-Tropez.
3. Leï Barri ("Murrallas" en provenzal): camine por las murallas de los siglos XIII y XIV.
4. El jardín privado de L'Hardy Denonain, catalogado como "notable" está abierto al publico de forma gratuita
5. Mesa de orientación de las Îles d'Or ("Islas de oro"): descubra la vista de las islas de Port-Cros, Bagaud, Levant
6. La plaza Hannibal de Châteauneuf es el corazón del pueblo nuevo (Marianne d'Or y premio Rotthier) Fue diseñad
7. Inicio de rutas de senderismo (Boucles de l'Arlatane; Chemin de la Chapelle) y mini-estadio.

8 9 Los Puits Saint-Jean-Baptiste (8) y el Puits Neuf (9) son pozos cubiertos tradicionales de provincia que datan del

10. El ayuntamiento fue construido en 1584 sobre el horno commun. Desde entonces, ha acogido reuniones d
11. La Rue de la Tasco ("Calle del Impuesto" en Provençal) es la calle más antigua del pueblo. Alberga pequeños p
12. La porte des Sarrasins ("puerta sarracena") se abrió para permitir la entrada a la fortaleza medieval en en
13. La iglesia de Notre-Dame de- l'Assomption, terminada en 1558, tiene un campanario cuadrado que alguna ve
14. La Rue Longue ("Calle Larga") está bodeada le puertas viejas, la más antigua data de 1422.
15. L'Androuno es la calle más estrecha del mundo, 29 cm de ancho en la parte más estrecha.
16. Las Rues des Fabriques ("calle de la Fabricas") et du Moulin à huile ("del Molino de aceite") recuerdan la actividad artesanales del pueblo.

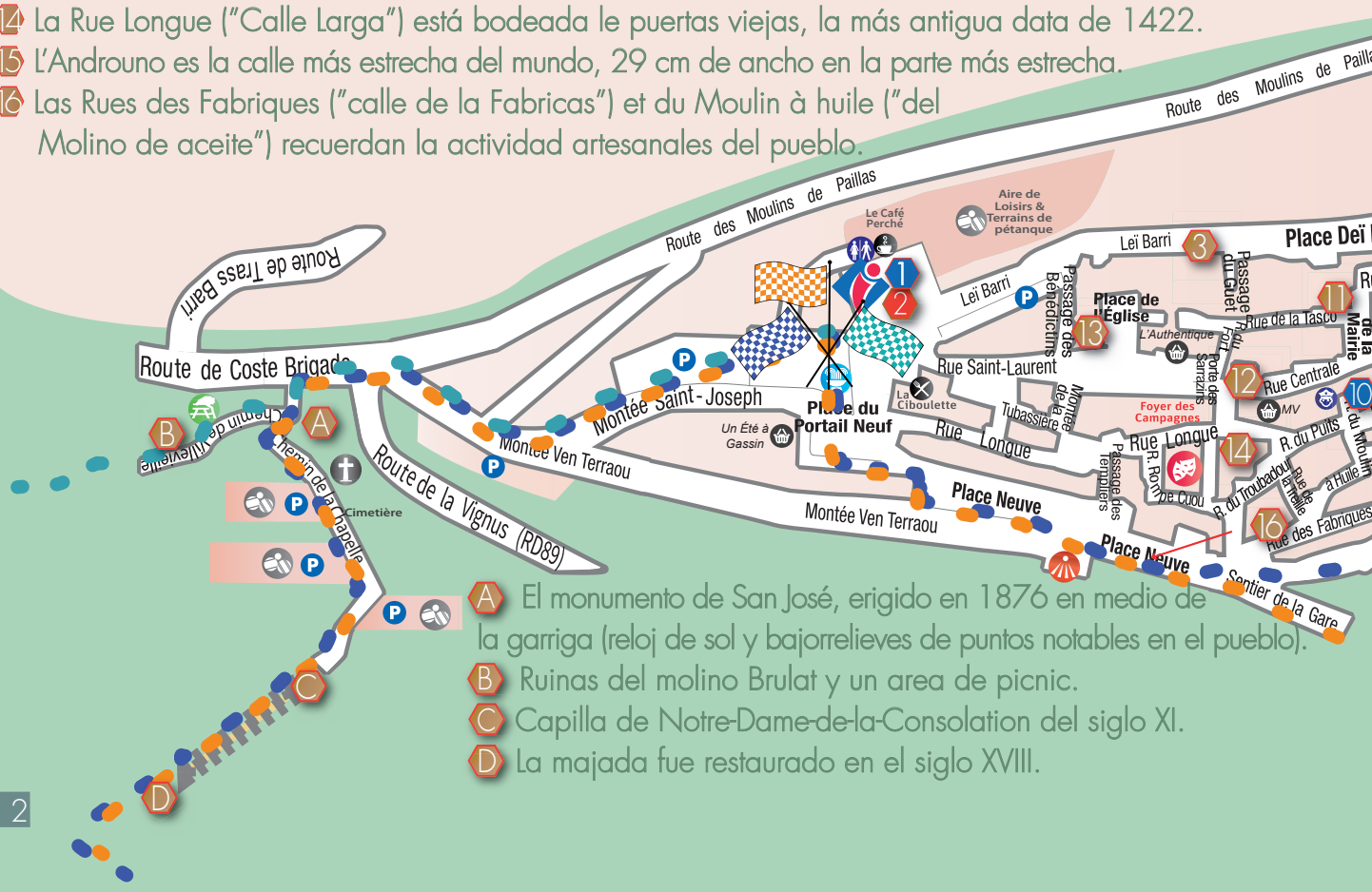

A El monumento de San José, erigido en 1876 en medio de la garriga (reloj de sol y bajorrelieves de puntos notables en el pueblo).
B Ruinas del molino Brulat y un area de picnic.
C Capilla de Notre-Dame-de-la-Consolation del siglo XI.
D La majada fue restaurado en el siglo XVIII.

Goûter une nature authentique et les paysages uniques de la Presqu'île

Admirer les panoramas sur le golfe de Saint-Tropez et la baie de Cavalaire

Se dépasser sur des itinéraires sportifs

S'inspirer de la diversité de la nature et de paysages authentiques

Imaginer notre passé en parcourant le patrimoine rural

Naviguer dans les ruelles de l'un des Plus Beaux Villages de France

agosto a las 6 pm).

del 30/04 al 15/10.
y la bahía de Cavalaire.
do por Francois Spoerry arquitecto que diseñó Port Grimaud.

l siglo XVII. Están excavados a unos 8 metros de profundidad.
el consejo municipal del pueblo. Una vez albergó escuelas.
patios interiores tipicos y encantadadores.
el siglo XIV.
z fue la torre de vigilancia.

Inicio de camino

Chemin de la Chapelle p. 4-5
Boucles de l'Arlatane p. 6
Panoramas du Golfe p. 8-10
Sentier de la Mer p. 11-12

Oficina de turismo
Ayuntamiento
Policía municipal
Baños públicos
Estacionamiento
Tiendas
Correo postal
Café asociativo
Restaurante
Hotel
Sala municipal
Fuente
Punto de vista
Bolera

CHEMIN DE LA CHAPELLE NO

Randonner au cœur du Golfe

4,1 km | 222 m | 1 h 10

El sendero conduce al caminante por las calles medievales del pueblo de Gassin hasta la capilla de Notre-Dame-de-la-Consolation y un redil restaurado.

Descriptivo

El camino de la capilla, que alberga cada año en agosto las festividades de San Lorenzo, permite el descubrimiento del pueblo y su extensión moderna (Marianne d'Or y el premio de arquitectura europea) antes de sumergirse a través de viñedos y bosques.

Estacionamiento

La caminata comienza en los aparcamientos ubicados cerca de la oficina de turismo y la mesa de orientación que ofrece una vista extraordinaria del Golfo de Saint-Tropez y el Macizo de Moros. Otro estacionamiento se encuentra enfrente y otras dos áreas de estacionamiento están dispuestas debajo del cementerio.

Marcado

Siga las señales "Chemin de la chapelle Notre Dame-de-la-Consolation" y las marcas azules.

Inicio de la caminata

La caminata comienza en los aparcamientos ubicados cerca de la oficina de turismo. Desde estos aparcamientos, únase a la *Montée Ven Terraou*. Continúe por *Place Neuve* y luego en la *Rue Saint-Jean-Baptiste*. A continuación bifurque en *Chemin du Puits Saint-Jean* hasta el mini estadio. La ruta sigue parcialmente los *Boucles de L'Arlatane* (*chemins des Sources et du Vallat*). A continuación, siga el camino marcado de azul a la izquierda que indica "Chemin de la chapelle Notre-Dame-de-la-Consolation".

MARCADO EN SENDEROS DE CAMINATA DERWEGES

Buena dirección	Girar a la izquierda	Girar a la derecha	Dirección equivocada

OTRE-DAME-DE-LA-CONSOLATION

LES BOUCLES DE L'ARLATANE

Randonner au cœur du Golfe

3,5 km | 230 m | 55 min

Los lazos de Arlatane le permitiran descubrir la fauna y la flora de Gassin admirando el Macizo de los Moros en el norte y el Mediterráneo en el sur.

Descriptivo
Los caminos de Bugadières, Restanques, Sources y Vallat forman los lazos de Arlatane, embellecidos con una serie de paneles botánicos.

Estacionamiento y comienzo de la caminata
El estacionamiento se efectua en el pueblo viejo (ver Chemin de la Chapelle) o en el aparcamiento de la escuela en el pueblo nuevo. El comienzo se efectua en el mini estadio al final de chemin du Puits Saint-Jean.

Sentier des Sources (Sendero de Fuentes)
Desde el punto de partida, pase el lavadero público, después de dejar el sendero Bugadières a su izquierda, gire a la izquierda en el camino de Fuentes. Continúe derecho, dejando a la derecha el camino de Restanques. Llegará al área de picnic. Descubirà cerca de un lavadero público la fuente de Arlatane. El área se ha convertido en un área de picnic con bancos y mesas. Puede volver sobre sus pasos o continuar el ciclo de la ruta Vallat (ida y vuelta: 1.3kilometre, 16 minutos).

Chemin du Vallat (Camino de Vallat)
Desde el punto de partida, continúe hasta el primer cruce y gire a la derecha, dejando a su izquierda el camino de Fuentes. A continuación, dejar a la derecha el camino de la capilla de Notre-Dame-de-la-Consolation y continuar hacia el sureste en el camino a Vallat, que significa, el arroyo en Provenzal. Continúe hacia el sur dejando a la izquierda Restanques y bifurque hacia el este hasta el área de picnic. Tome el camino en reversa o regrese por el camino de las Fuentes (ida y vuelta : 1.3 kilómetros, 16 minutos).

Sentier des Bugadières (Sendero de Bugadières)
Después del lavadero, al comienzo de los caminos de Arlatane, gire a la izquierda (este) hacia el cruce de Bugadières. En el camino, dos escaleras le permitirán regresar al pueblo nuevo (Marianne Gold Award y Philippe Rotthier Architecture Award); de lo contrario, puede regresar al inicio del recorrido para continuar explorando los lazos. El nombre de la ruta, tomada del Provenzal, rinde homenaje a las Gassinoises que venian a estos lugares para lavar la ropa (ida y vuelta: 550 metros, 7 minutos)

Sentier des Restanques (Sendero de Restanques)
Los senderos de Restanques conectan el camino de Vallat al este y el camino de Fuentes al oeste. Las terrazas son muros de piedra seca erigidos para permitir que los cultivos crezcan en el terreno montañoso, por lo general pueblos encaramados. (Ida y vuelta : 680 metros, 9 minutos).

PANORAMAS DU GOLFE

16,9 km | 592 m | 4 h 40

In Gassin entdecken Sie einer der schönsten Ausblicke auf den Golf de Saint-Tropez, das Mauren Gebiet und auf die Bucht von Cavalaire.

Descriptivo

Este sendero le permite descubrir los variados paisajes de la zona de Gassin: viñedos (áreas de Carteyron, Tropez, Chausse), bosques (donde se encuentran la mayoría de las especies provenzales como encina, blanco, corcho, brezo, pinos de paraguas, tomillo ...) El circuito permite al caminante descubrir el patrimonio construido de Gassin: el oratorio de Saint-Joseph, la capilla de Notre-Dame-de-la-Consolation, el Sheepfold y, al final de la ruta, el pueblo.

Estacionamiento

La caminata comienza en los aparcamientos ubicados cerca de la oficina de turismo y en la mesa de orientación que ofrece la mejor vista del Golfo de Saint-Tropez. Otras plazas de aparcamiento se encuentran cerca.

Marcado

Siga las flechas naranjas y los letreros de "Panoramas del Golfo de Saint-Tropez y la Bahía de Cavalaire"..

Inicio de la caminata

Desde los aparcamientos, baje el ascenso de la calle Saint-Joseph y luego tome el camino de Coste Brigade hacia el norte, dirijase a la entrada del pueblo, hasta el cementerio (👁 Monumento a Saint-Joseph). Contornelo por la derecha dejando a la derecha el camino de Ville Vielle y tome el camino que baja entre el cementerio y el terreno de petanca. Luego gire a la derecha para pasar delante de la capilla Notre-Dame-de-la-Consolation (👁) iglesia parroquial de Gassin en la Edad Media. Continúe en el camino para encontrar a su izquierda el Redil. El sendero continúa alejandose de la carretera Vignus.
Cuando llegue al lugar dicho (la Gare), debe atravesar el cruce de peatones a la derecha antes de la parada del autobús y regresar por la acera de enfrente. Tome el camino Pinpinon que continúa en la pista después del vado. Siga la pista,tome el GR a la izquierda durante 3 km, luego bifurque a la izquierda siguiendo siempre las marcas anaranjadas. Baje por la pista antes de tomar un pequeño camino a la derecha que se abre hacia el matorral y continúa en el bosque (👁 vistas de Gassin y el Golfo de Saint-Tropez).
Llegado al final del camino, empuje la puerta de metal para entrar en la propiedad de la finca vitivinícola de Chausse.Camine a lo largo de la cerca y regrese por la segunda puerta para salir del dominio. Continúe por el camino a través del bosque hasta el bulevar Frédéric Mistral, que sigue desde la derecha. Pase la escuela, las canchas de tenis y las casas.
Al final del bulevar, use los pasajes protegidos para llegar a la rotonda frente a usted. Tome la pista multimodal, indicada por la señal "ruta ciclista costera".

Variación: si lo desea, al final del bulevar, puede bajar a la derecha a la oficina de turismo de Croix-Valmer antes de regresar al inicio de la pista multimodal.

En el lugar dicho (la Gare), pase el restaurante Les Sarments, tomando el mismo camino en la dirección opuesta a ir al Chemin de Riboty.
Termine en el camino de Vignus que debe tomar 70 metros cuesta arriba y luego unase al camino de la estación (a la derecha de la casa de La Vignus).

De vuelta en el pueblo, gire a la derecha para llegar a la entrada del antiguo pueblo.

PANORAMAS DU GOLFE DE SAINT-

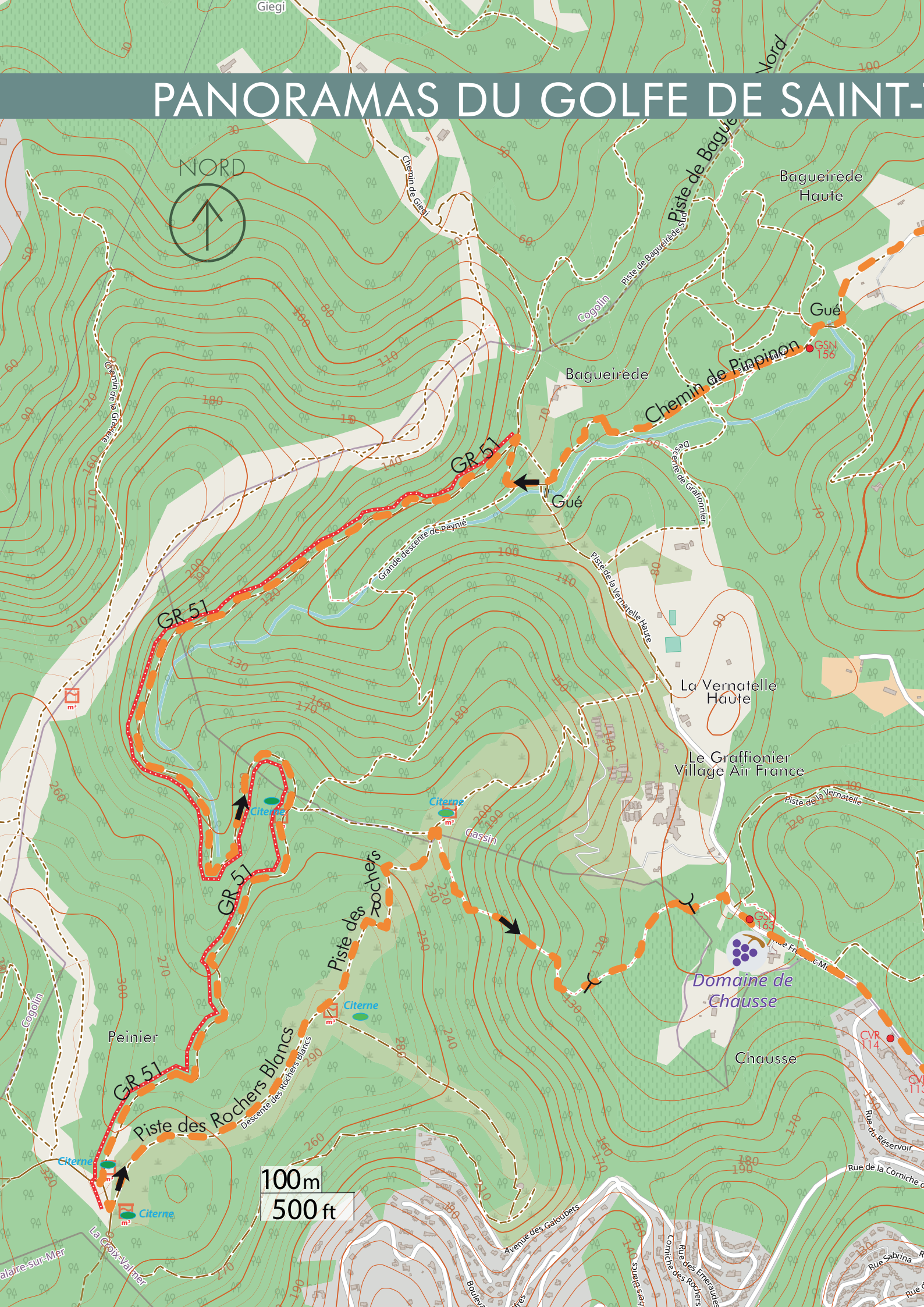

TROPEZ ET DE LA BAIE DE CAVALAIRE

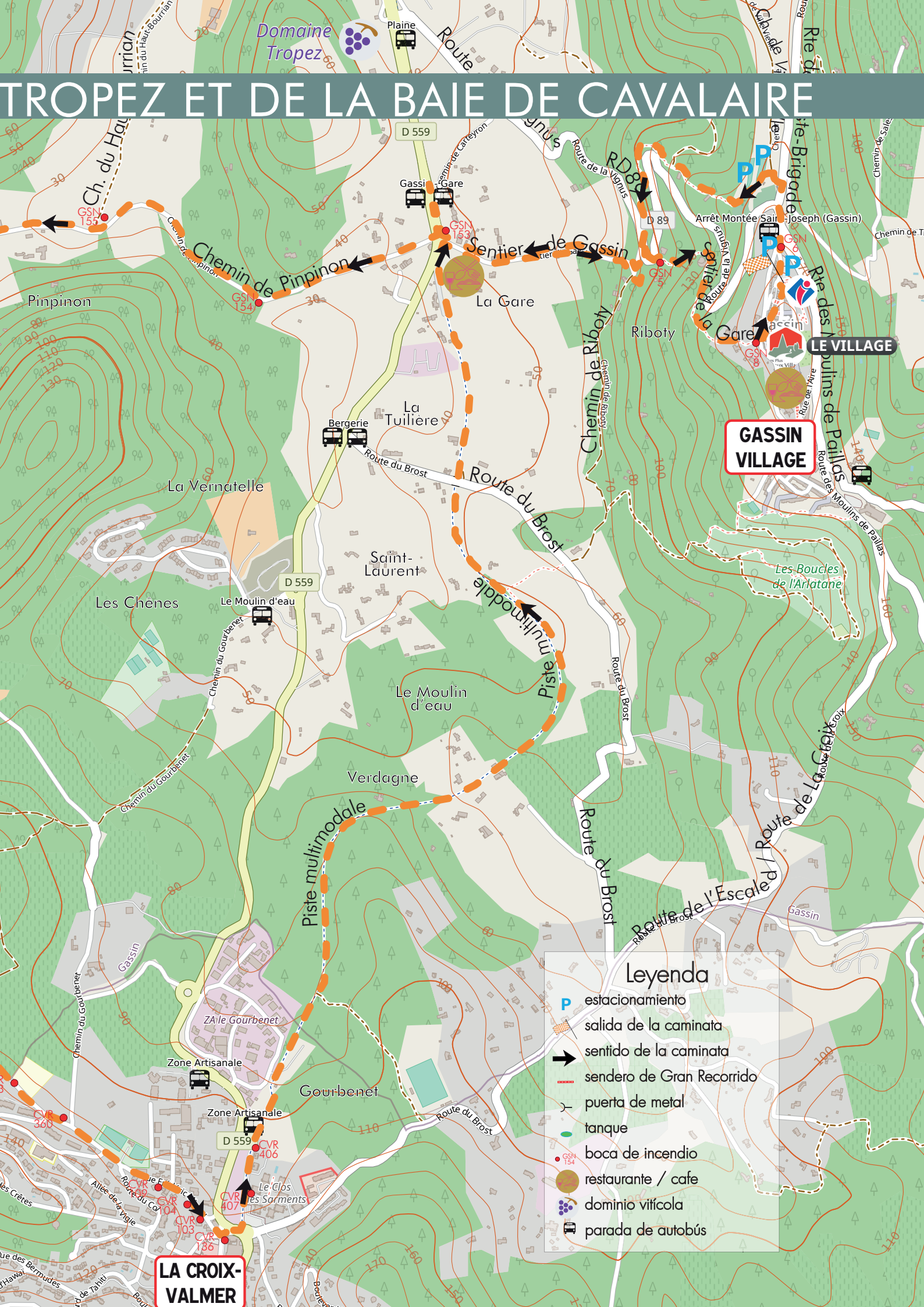

LE SENTIER DE LA MER

Randonner au cœur du Golfe

9,6 km (A/R) 432 m 150 min

Desde el pueblo de la cima de la colina, el camino lo lleva al mar, ofreciéndole unas vistas extraordinarias del golfo de Saint-Tropez y Grimaud. Llega a la Marina de Gassin y sus tiendas pasando cerca de la finca Bourrian y el Haras / Polo Club. Puede disfrutar de la playa y nadar.

Descriptivo

El sendero de ida y vuelta es accesible para excursionistas, ciclistas de montaña y jinetes. Este sendero hermoso, aireado y sombreado le ofrece una visión general de la diversidad de la flora de Gassin (bosque de pinos,viñedos, robles, retamas, laureles).
Podrá disfrutar de la playa de la Marina y nadar (supervisado en temporada) antes de su regreso.

Estacionamiento

El aparcamiento está en el antiguo pueblo, en el lado de la oficina de turismo. La salida es desde el aparcamiento Louis Collomp, cerca del cementerio. A su llegada, puede estacionar su vehículo en el estacionamiento de la Marina

Margen

Marcas de color azul turquesa.

Informaciónes prácticas

En verano, asegúrese de informarse antes de su salida que el sendero no está cerrado debido al riesgo de incendio (información en el sitio web de la prefectura de Var o en la oficina de turismo).

Encontrará en su ruta un pequeño vado que, si es necesario, puede sortear tomando un camino un poco más a la derecha.
También tenga cuidado durante la temporada de caza de no tomar el camino si está bloqueado.
Tenga cuidado al cruzar carreteras en el campo sin un paso protegido.

El camino le permite tomar la pista multimodal protegida para unirse a Port Grimaud a su izquierda y Saint-Tropez a su derecha.

LE SENTIER DE LA MER

Ruta

Desde *Place Louis Collomp*, bajar hacia el cementerio y rodearlo por la izquierda (□ paso frente al monumento a San José) siguiendo la señal "Villevieille". Tomar el camino de la izquierda (50 m) y luego seguir la pista de Villevieille.

Siga esta pista durante 2,5 kilómetros (se pasa cerca del molino Brûlat y luego la villa Héraklée, antigua propiedad de Gunther Sachs en el momento en que conquistó el corazón de Brigitte Bardot). Se beneficia de varios puntos de vista durante el descenso (□ en Grimaud y su castillo, en el Golfo de Saint-Tropez).

Caminar por el viñedo de Bourrian y cruzar la carretera de Bourrian para encontrar a pocos metros a la izquierda un camino que, tras un vado, nos lleva al Chemin de la Plaine, a través de los viñedos de la finca de Bourrian (1,15 km).

Cuando llegue a la RD98a cerca de Interhome, siga la acera a su derecha (170 m) (el centro comercial La Foux está a su izquierda a unos 300 m, cerca del parque de atracciones Azur Park).

Gire a la izquierda en la rotonda hacia Marines de Gassin (180 m). En la segunda rotonda, siga recto, pasando las tiendas Marines de Gassin (Bar-tabac des Marines, Tour de Pizz ', Ciao Belli; encontrará en el lugar Le Pitchoun, Sandrée Coiffure, la lavandería May Flower).

Luego puede continuar hasta la playa (200 metros a la derecha). Encontrará los Marines y el puerto de Cogolin a su izquierda.

Para el regreso, puede seguir el camino en sentido contrario.

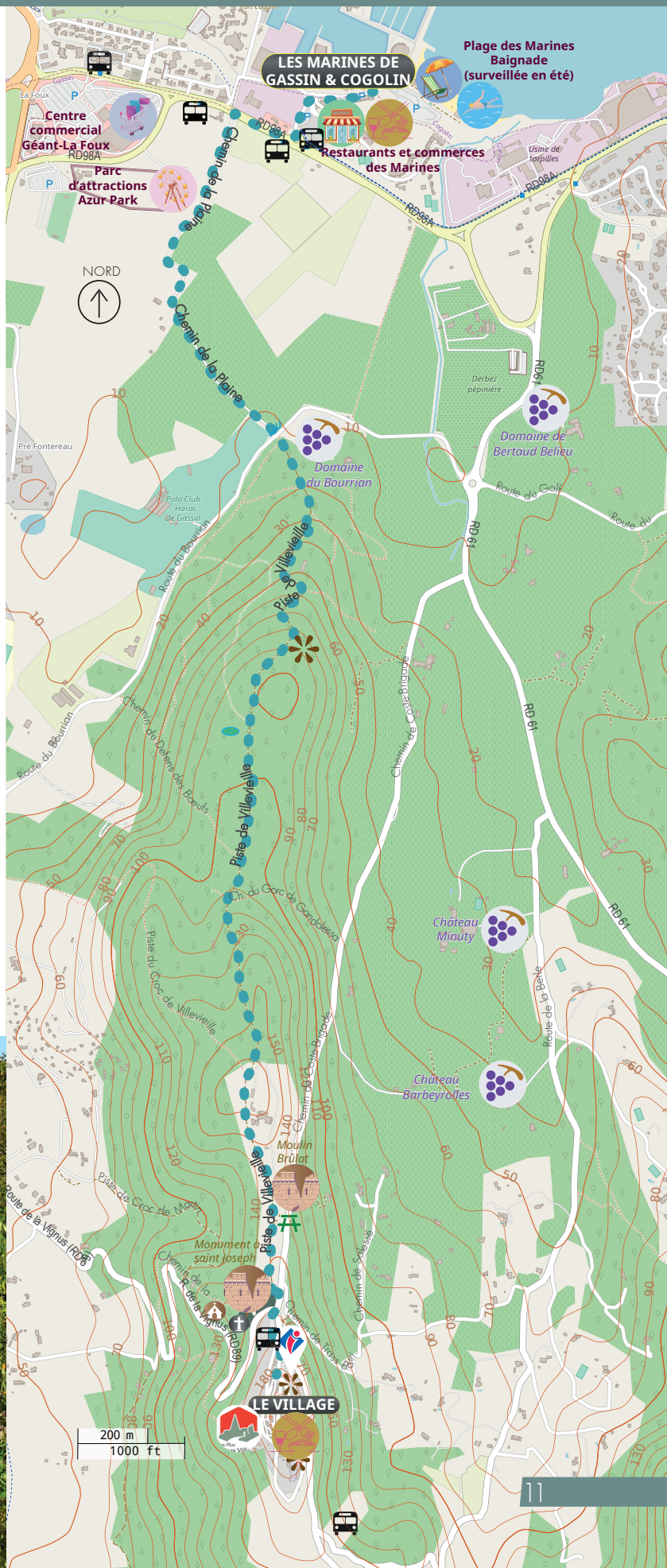

INSTRUCCIONES DE SEGURIDAD

Para una caminata exitosa, es necesario prepararse bien. El itinerario planificado debe corresponder al nivel de los participantes ; estos deben estar equipados en consecuencia. Debemos estar particularmente conscientes de las peculiaridades del clima mediterráneo : el clima cálido en verano no impide las noches frías ; las tormentas pueden ser violentas.

Equipo

Segun el período, las condiciones climáticas y la ruta elegida, se debe tener cuidado, asegúrese de equiparse adecuadamente: zapatos confortables para la caminata, protector solar, gafas de sol, forro polar, cortavientos. Le recomendamos traer alimentos (frutas, barras de cereales) y agua en cantidad suficiente (al menos dos litros de agua por día y por persona).

Itinerario

Estudie su itinerario con anticipación ; traiga un mapa del área que va a explorar (mapas proporcionados por la oficina de turismo, mapa IGN 3545 OT para Gassin). Según las indicaciones dadas (aquí para un caminante que se desplaza aproximadamente a 3 km / h), estime el tiempo de la caminata y agregue un margen de al menos una hora por precaución. Si es necesario, configure su dispositivo GPS y / o el teléfono antes de salir.

En el terreno

Tenga cuidado de informar a los familiares sobre su salida y su tiempo de regreso esperado. No camine solo. Adapte su paso al terreno cruzado y esté atento, especialmente en caminos pedregosos (piedras que caen, riesgo de esguince, etc.). No dude en informar cualquier problema que encuentre en los senderos a la oficina de turismo.

Riesgo de incendio

Con 3500 km2 de bosque, el Var es el segundo departamento más arbolado de Francia. Las condiciones climáticas y los riesgos de incendio llevan a las autoridades a regular el acceso a los macizos durante el verano segun cinco niveles de riesgo: leve, moderado, severo, muy severo y extremo. Consulte de forma imperativa en las oficinas de turismo o en el sitio web de la prefectura: http://www.var-adm.net/massifs83_web/massifs83.gif. En todos los casos está prohibido fumar, encender un fuego, ir de campamento salvaje, recoger plantas o animales y depositar basura.

Caza y animales

Averigüe sobre las fechas de apertura de la caza. Tenga cuidado en presencia de animales salvajes especialmente los jabalíes. En cualquier caso, no dude en solicitar información a los organismos competentes (Météo France, prefectura, ayuntamiento) o a la oficina de turismo.

NÚMEROS ÚTILES

-Emergencia: 112
-SAMU : 15 (SMUR de Toulon : 04 94 61 61 15)
-Gendarmería de Saint-Tropez: 04 94 97 26 25
Centros de Envenenamientos : 04 91 75 25 25
-Prefectura de Var: 04 94 18 83 83 – var.gouv.fr
-Météo France : 32 50
-Policía municipal de Gassin : 04 94 56 62 17
-Ayutamiento: 04 94 56 62 00 – mairie-gassin.fr

Instagram, Facebook, Flickr, Pinterest...
COMPARTA SUS FOTOS: #GASSINVILLAGE

OFFICE DE TOURISME DE GASSIN
20, place Léon Martel, 83580 Gassin village
+33 (0)4 98 11 56 51 - accueil@gassin.eu

Apertura: Octubre a marzo: lunes a viernes 9h-12h/14h-17h
Abril a septiembre: LMMJVS 9h-13h/14h-18h, D 9h-13h

(Photos : Couverture : Caim, par E. Koeva (CC BY 2.0) ; E. Bertrand, Office de tourisme de Gassin ; Cartes : MapOSMatic/OCitySMap Open Street Map/ Office de tourisme de Gassin ; infographie : Office de tourisme de Gassin ; IPNS)